



Teilrevision Nutzungsplanung

2016+

Zonenplanänderung Stoossee I Mst. 1 : 1'000

2. öffentliche Auflage

Zur 2. öffentlichen Auflage gelangen nur die Änderungen gegenüber der ersten öffentlichen Auflage, sie sind farbig markiert.

R+K

Die Raumplaner.

R+K Büro für
Raumplanung AG

Poststrasse 4
8808 Pfäffikon SZ
T 055 415 00 15

Im Aeuli 3
7304 Maienfeld GR
T 081 302 75 80

Oberalpstrasse 81
6450 Andermatt UR
T 041 887 00 27

info@rkplaner.ch
www.rkplaner.ch

416-09
19. Dezember 2023

Planinformationen
Kontrolliert: IK Gezeichnet: SF/aw Grösse: 30/126
Plangrundlage: Digitale Vermessungsdaten, Amtliche Vermessung Schweiz 20.03.2023
Plotfile: P:\1618_morschach\09 Teilrevision der Nutzungsplanung\Teilsrevision Nutzungsplanung Phase 2\05_zweite_öffentliche_Auflage\02_Druck\Detailplan\mst_1_1000_2023_0126.dwg

Verbindlicher Planinhalt

Bauzonen

- W2 Wohnzone 2 Geschosse
- W3 Wohnzone 3 Geschosse
- HTZ II Hotel- und Touristikzone II
- IEZ 1 Intensiverholungszone 1
- Oe Zone für öffentliche Bauten und Anlagen

Überlagernde Festlegungen

- WZ Wintersportzone
- Gefahrenzone rot (erhebliche Gefährdung)
- Gefahrenzone gelb (geringe Gefährdung)
- GP Gestaltungsplanpflicht
- Baulinie

Landwirtschafts- und Schutzzonen

- LZ Landwirtschaftszone
- ÜG Übriges Gemeindegebiet

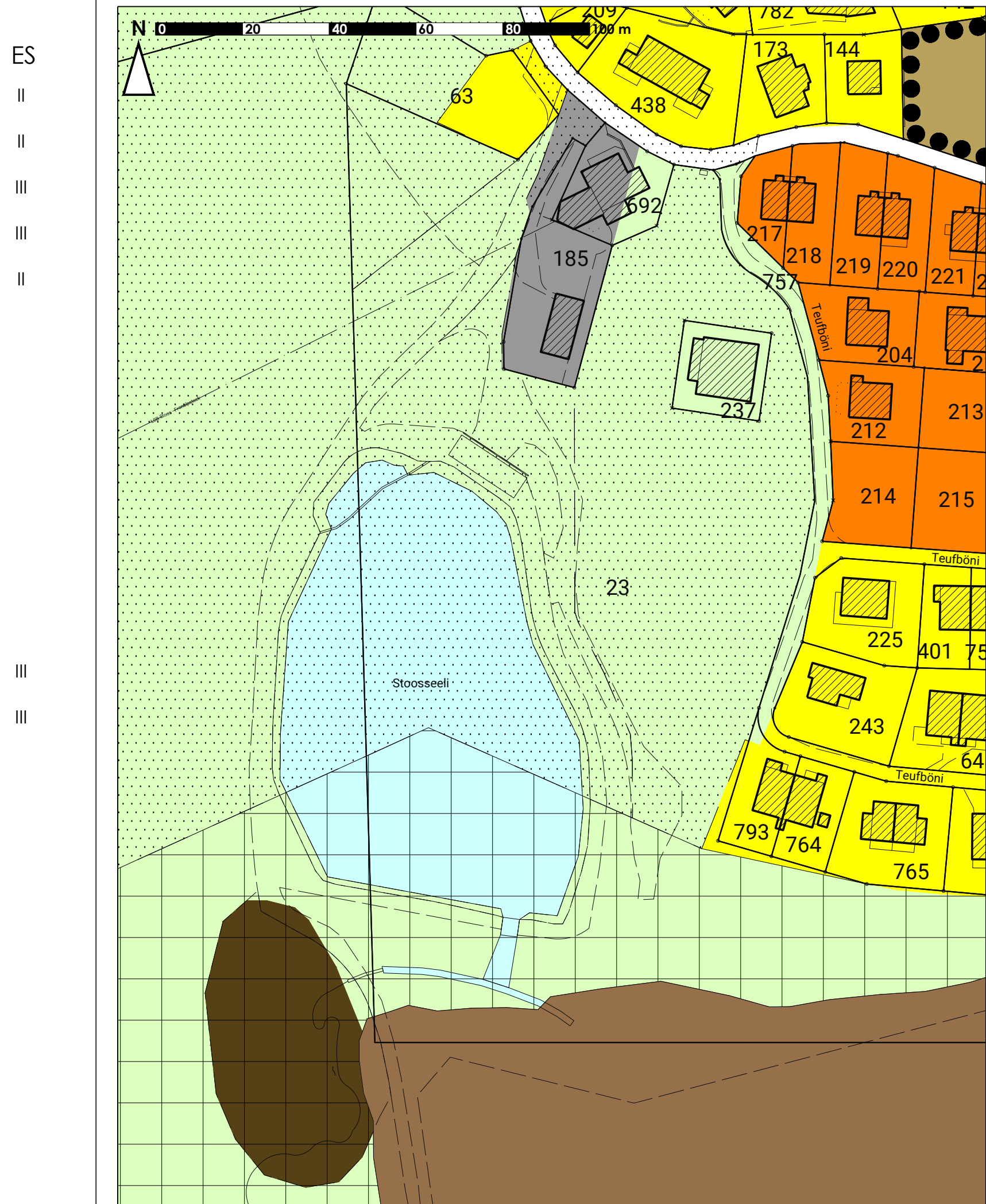
Schutzzonen

- NZ Naturschutzzone
- LsZ Landschaftsschutzzone
- Anderes Naturobjekt

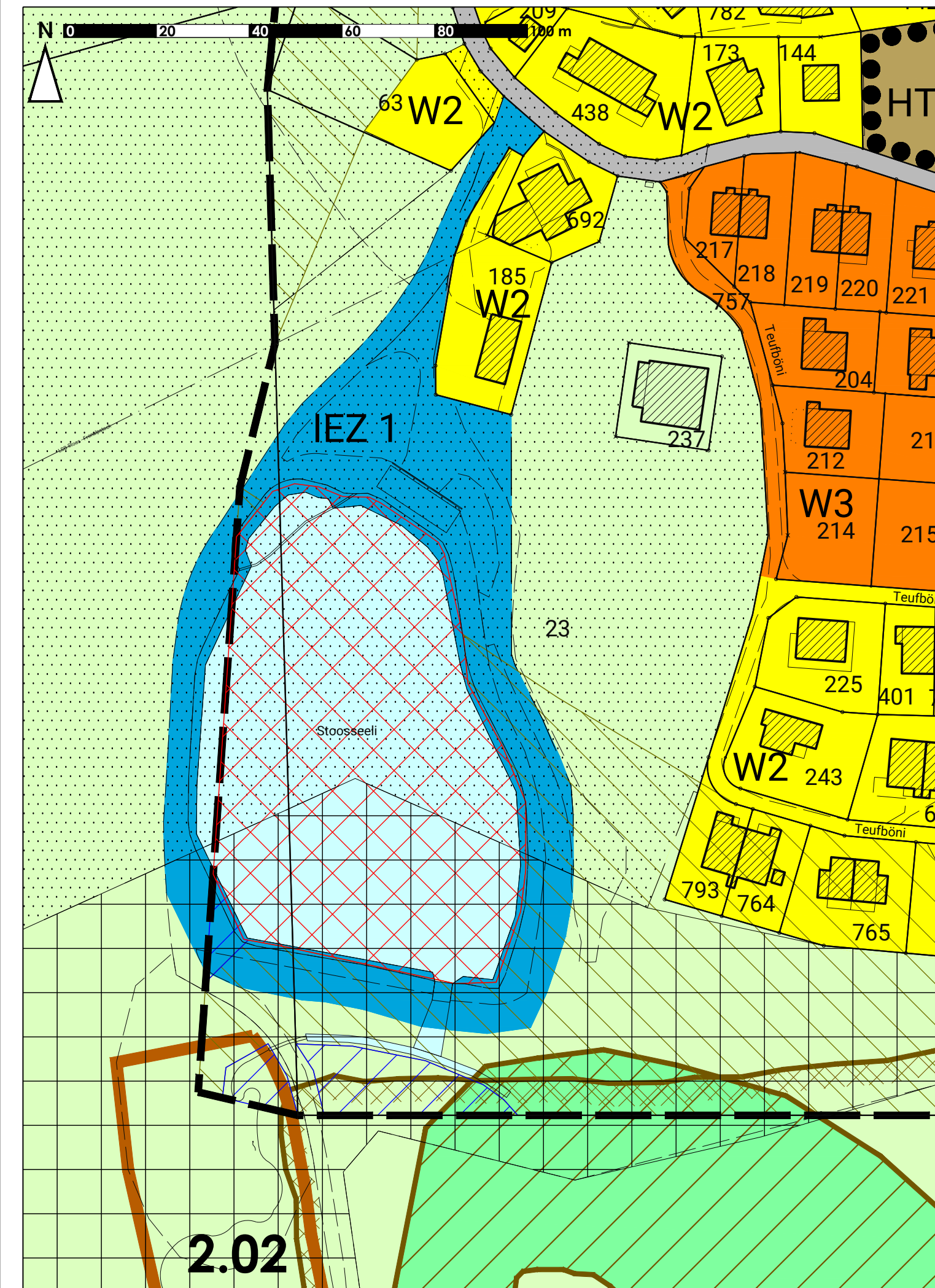
Hinweisender Planinhalt

- Flachmoor und Hochmoor von nationaler Bedeutung 2680 "Teufböni" (Flachmoor), 454 "Teufböni" (Hochmoor)
- Wald
- Gewässer
- Gefahrenkartenperimeter

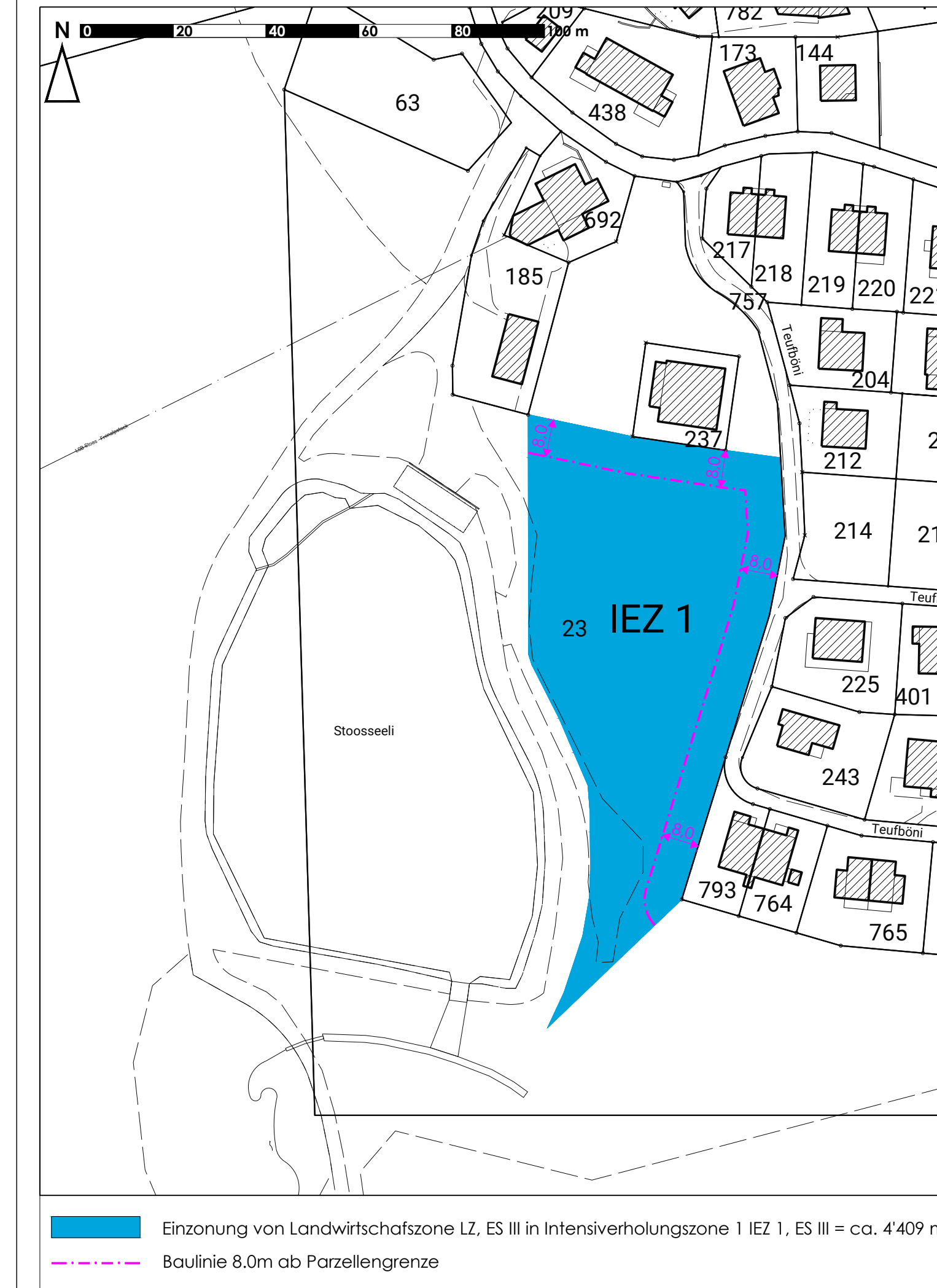
Zonenplan rechtskräftig



Zonenplan 1. öffentliche Auflage (30. Oktober bis 19. November 2020)



Änderungen Zonenplan 2. öffentliche Auflage



Zonenplan 2. öffentliche Auflage mit Änderungen

